

Straßensperrungen

Lauf-Musik-Festival Sa. 17. Juni 2017

Seifenkistenrennen So. 18. Juni 2017

Sperrung ab Fr. 16.6. bis So. 18.6.17

Übersicht der Absperrungen – Lauf-Musik-Festival am 17. Juni 2017, 13.30 – 20 Uhr

Sperrung I Freitag, 16.6., ab 18.15 Uhr bis Sonntag, 18.6., 5 Uhr

Absperrung 1: Vollsperrung Marktstraße am Kreisel Roter Platz

Absperrung 2 : Wilhelmstraße ab Zufahrt Parkplatz Quast!

Absperrung 3: Vollsperrung Marktstraße Höhe Mittelstraße – Zuwegung Mittelstraße frei

Sperrung II Samstag, 17.6., 13.45 – 20 Uhr

Absperrung 1

Herrenstraße Parkplatz Apotheke **2-3 Feuerwehrposten**
Parkplatzeinfahrt von Fr.-Huth-Str. – Fahrer müssen in Fr.-Huth-Str. zurück

Absperrung 2a

Schulstraße / Einfahrt Kirchenstraße. TEILsperrung, frei bis Parkplatz direkt am Hotel Meyer!

Absperrung 2b – VOLLsperrung! **Feuerwehr-Posten**

Kirchenstraße Zufahrt großer Parkplatz – hier geht der Lauf lang!

Absperrung 3

Kreisel Einfahrt Marktstraße, Kreisel frei lassen, Marktstraße sperren. Ggf. auf Durchfahrt bei Hillert achten (Einbahnstr.) **Feuerwehr-Posten**

Absperrung 4

Mittelstr./Marktstr. sperren auf Höhe Gebäudeende Hellwege (Parkplatzzufahrt Apotheke frei lassen) **Feuerwehr-Posten**

Absperrung 5a

Herrenstraße oben ab Kreisel. **Kreisel bleibt frei zum Wenden. Läufe gehen am Kreisel über Bürgersteig! Baken zw. Fußweg und Straße mit Flatterband zur Orientierung der Läufer und Fußgänger. Feuerwehr-Posten**

Absperrung 5b

Marktstraße oben ab Kreisel

Absperrung 6

Gr. Gartenstraße **Feuerwehr-Posten**

Meybohmstraße Einbahnstraßenregelung aufheben (Tüte rüber) UND „Anlieger frei!“-Schild

Absperrung 7

Teilspernung Gr. Gartenstraße

Absperrung 8

Meibohmstraße / Am Rosenborn **Feuerwehr-Posten**

Absperrung 9 keine Schranke mehr! **Feuerwehr 3 Hüte.**

Schulweg **Feuerwehr-Posten**

GEÄNDERT! Absperrung 10

Schulweg/Rathaus **In der Eissporthalle sind Deutsche Meisterschaften Rollkunstlauf mit regem Autoverkehr.**

- Zufahrt zum Parkplatz Rathaus und zum Schulweg mit 2-3 Schranken oder Bauzäunen absperren. **Feuerwehr-Posten 2 Personen.**

- Zufahrt zur Eissporthalle bleibt frei. Läufer laufen über Wanderweg / Wiese

NEU: Absperrung 11

Am Gierenberg/Herrenstraße **Feuerwehr-Posten mit Fahrzeug Vollsperrung, Verkehr frei von/bis Freibad / Gierenberg / Eissporthalle**

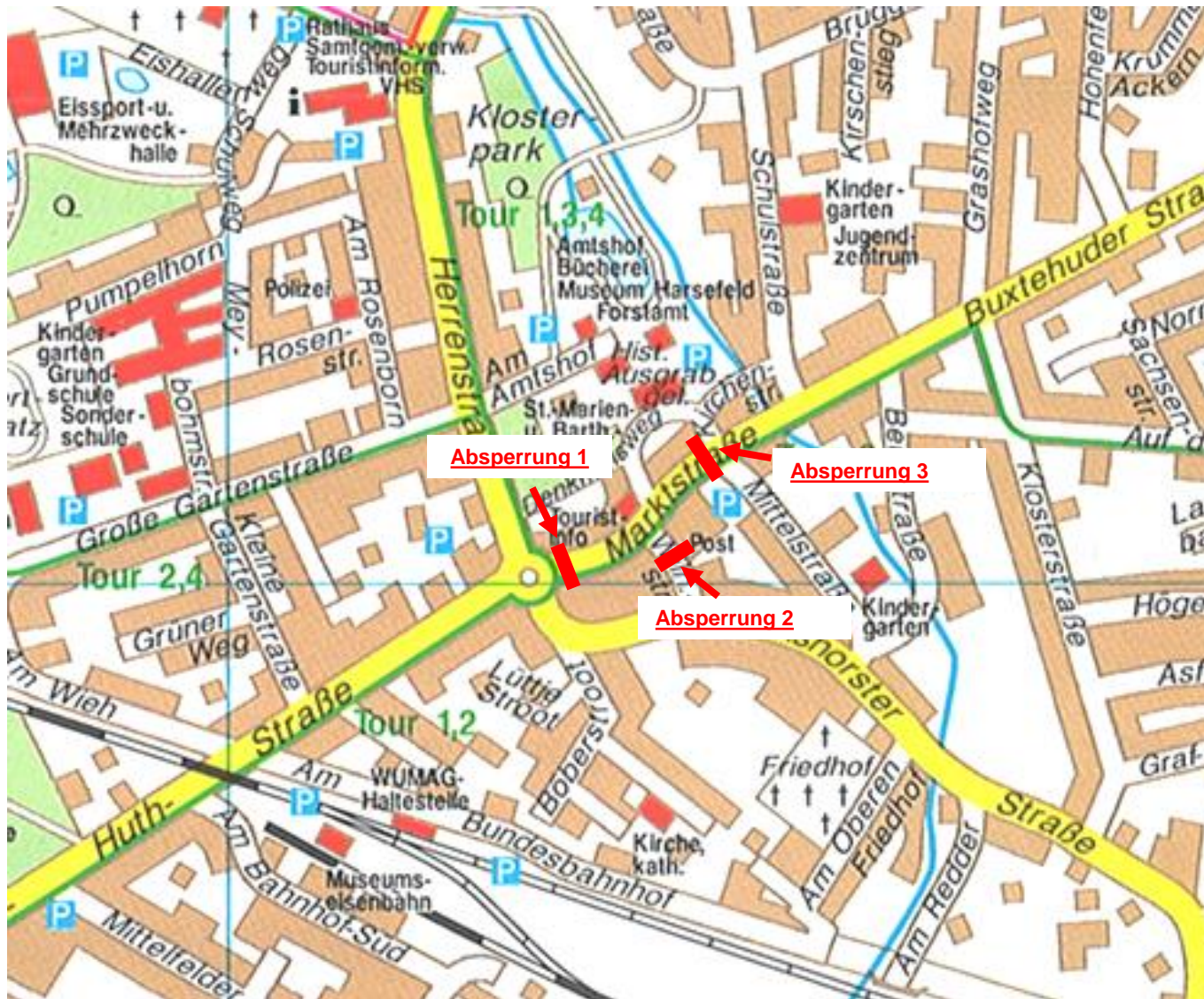
NEU: „Absperrung 12“

Minikreisel **Herrenstraße** / Im Sande **Feuerwehr-Posten 2-3 P.**
Anlieger Steinfeld / frei bis Freibad / Eissporthalle! **1 Schranke vor Videothek (10 Meter hinter Kreisel), 1 Baken in Kreiseleinfahrt aus Stade, 1 Schild „Zentrum gesperrt – auf Umleitung achten“ vor Aue-Brücke + Tempo 30, 1 Schild „Zentrum gesperrt, Anlieger frei, Freibad + Eissporthalle frei“ kurz vor Kreisel. Feuerwehr bitte Fahrer informieren.**

Absperrung 13 TEILsperrung Anlieger frei

Friedrich-Huth-Straße von Westen kommend nach Abzweig Entlastungsstraße. **Schild: Zentrum gesperrt!**

Feuerwehrposten Sperrung II insgesamt ca. 24 Personen



Lauf- und Musikfestival 17.6.2017

AbSperrung (AS) II, 13.30 – 20 Uhr Feuerwehrposten ➡

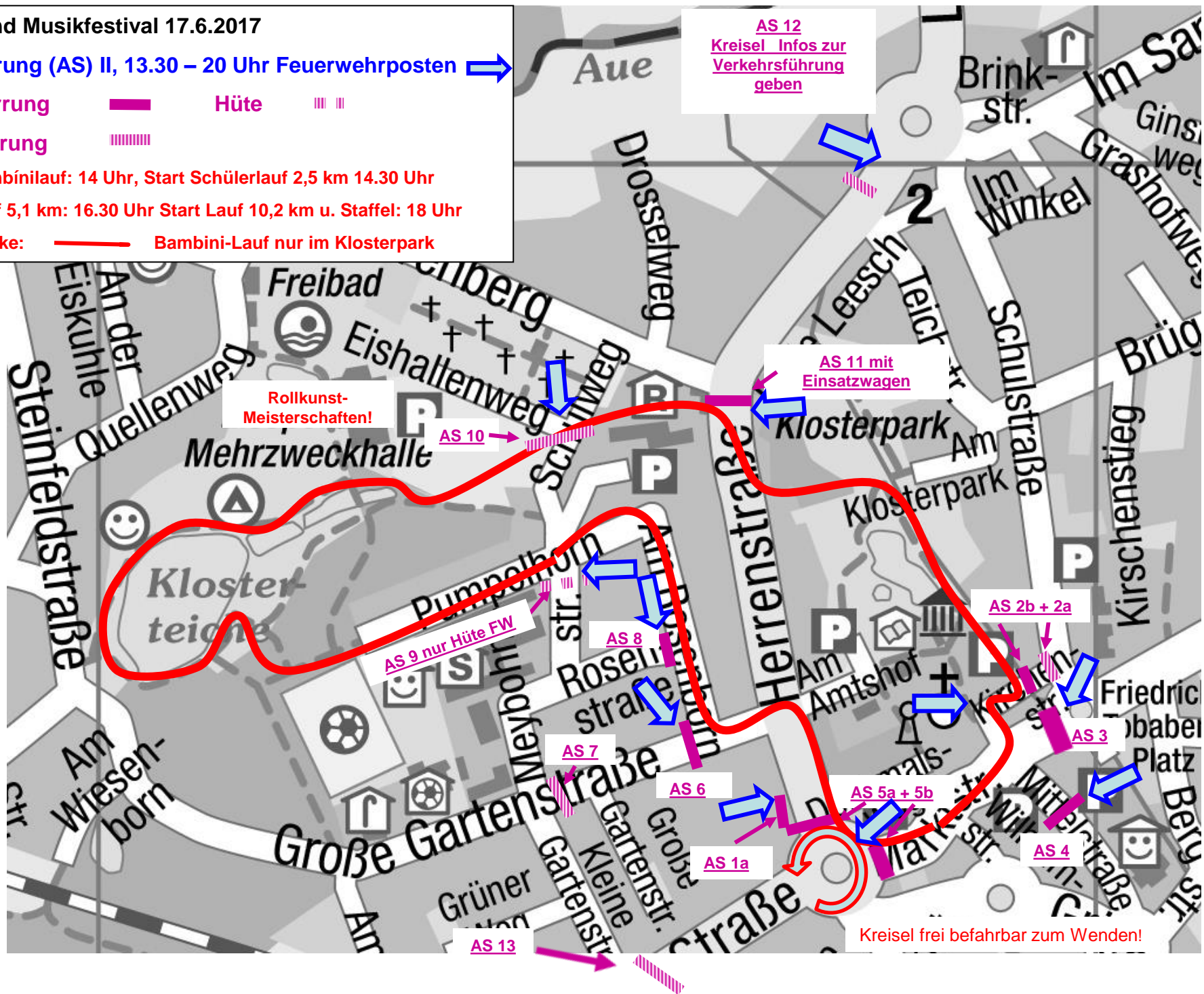
Vollsperrung  **Hüte** 

Teilspernung 

Start Bambini Lauf: 14 Uhr, Start Schülerlauf 2,5 km 14.30 Uhr

Start Lauf 5,1 km: 16.30 Uhr Start Lauf 10,2 km u. Staffel: 18 Uhr

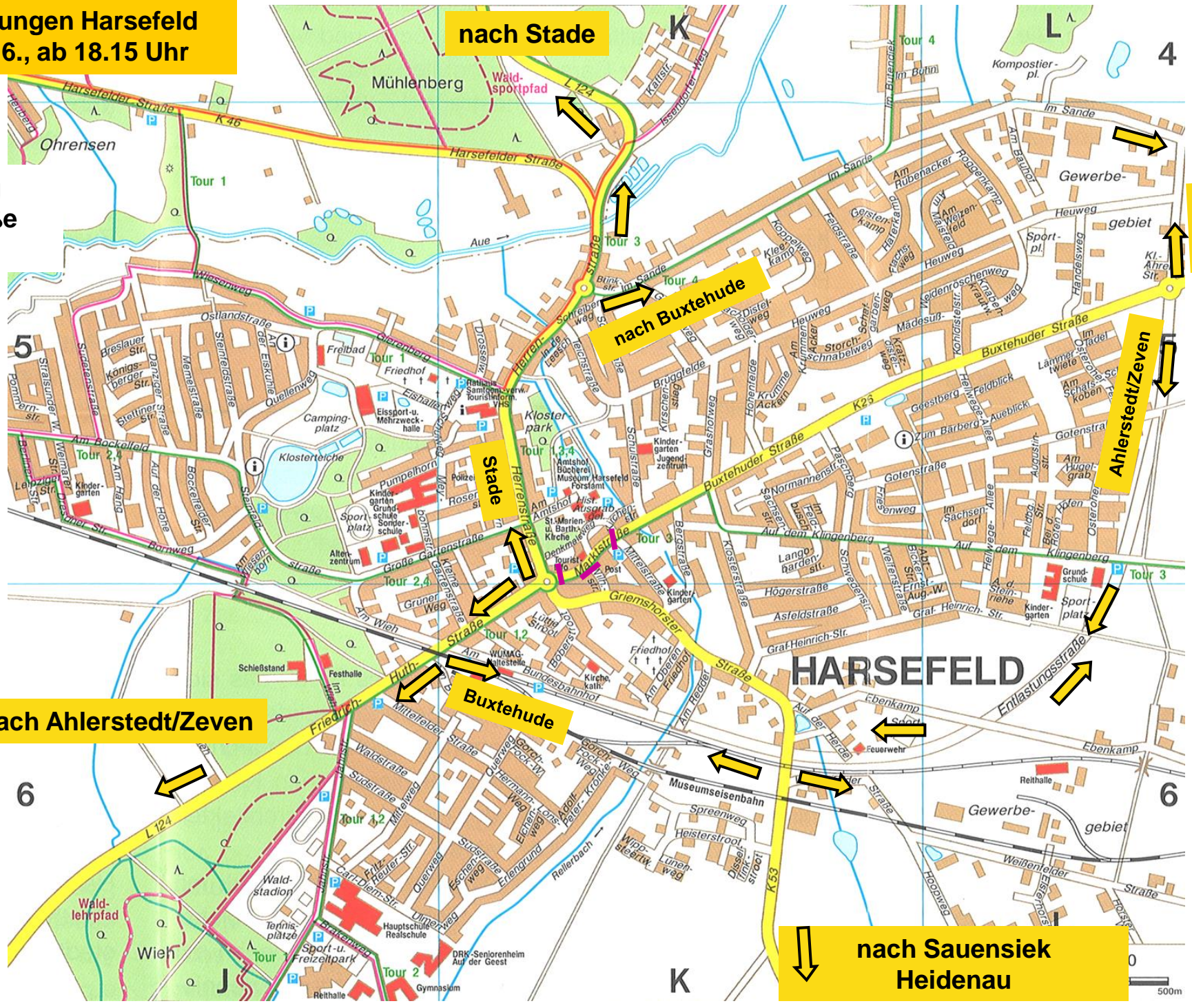
Laufstrecke:  **Bambini-Lauf nur im Klosterpark**



Kreisel frei befahrbar zum Wenden!

Umleitungen Harsefeld
Fr. 16.6., ab 18.15 Uhr

Sperrung
Marktstraße



nach Stade

nach Buxtehude

Stade

nach Buxtehude

Aherstedt/Zeyen

nach Aherstedt/Zeyen

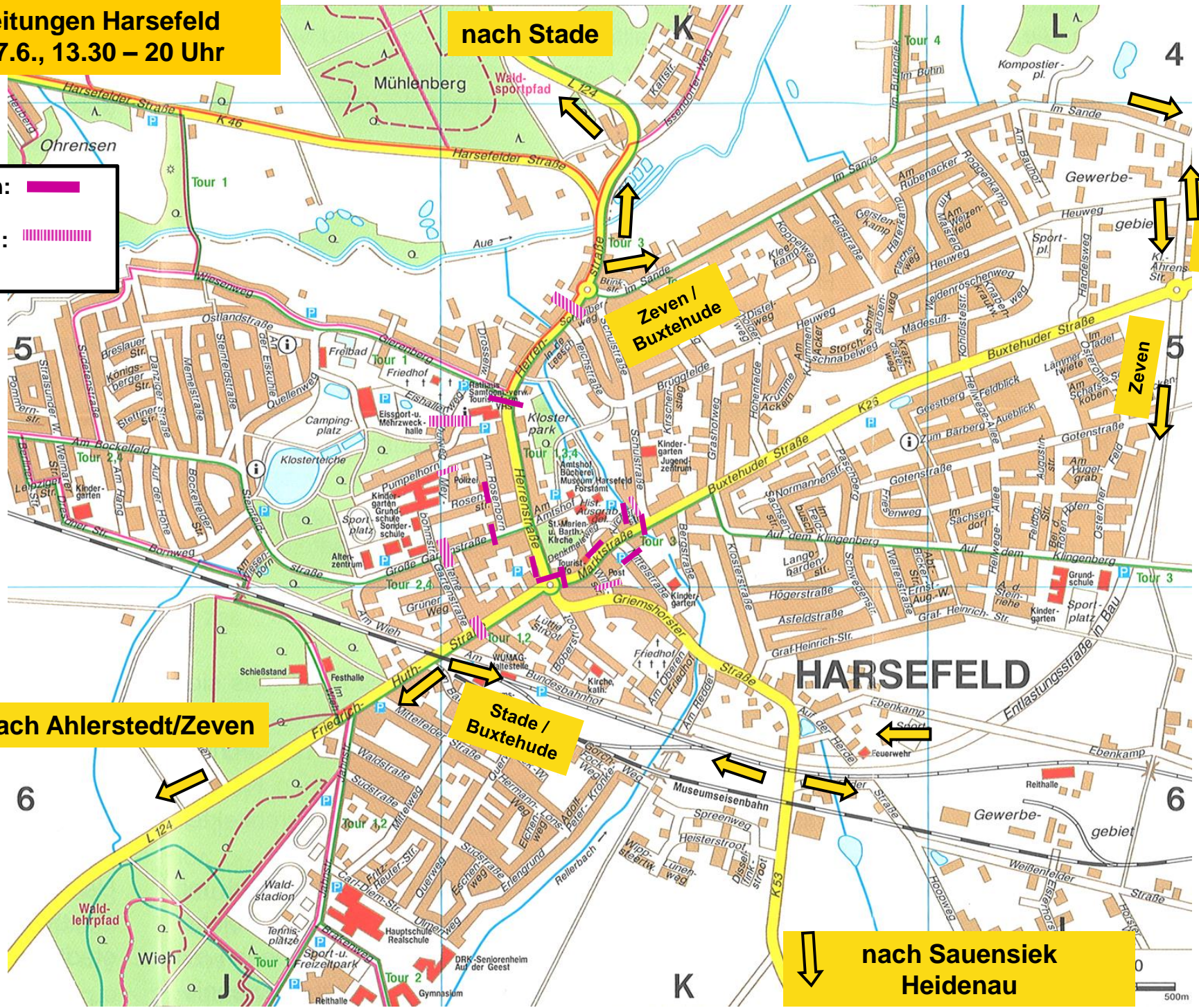
Buxtehude

nach Sauensiek
Heidenau

Umleitungen Harsefeld
Sa. 17.6., 13.30 – 20 Uhr

nach Stade

Voll-Sperrungen: [Solid pink line]
Teil-Sperrungen: [Dashed pink line]



Zeven /
Buxtehude

Stade

nach
Buxtehude

Zeven

nach Ahlerstedt/Zeven

Stade /
Buxtehude

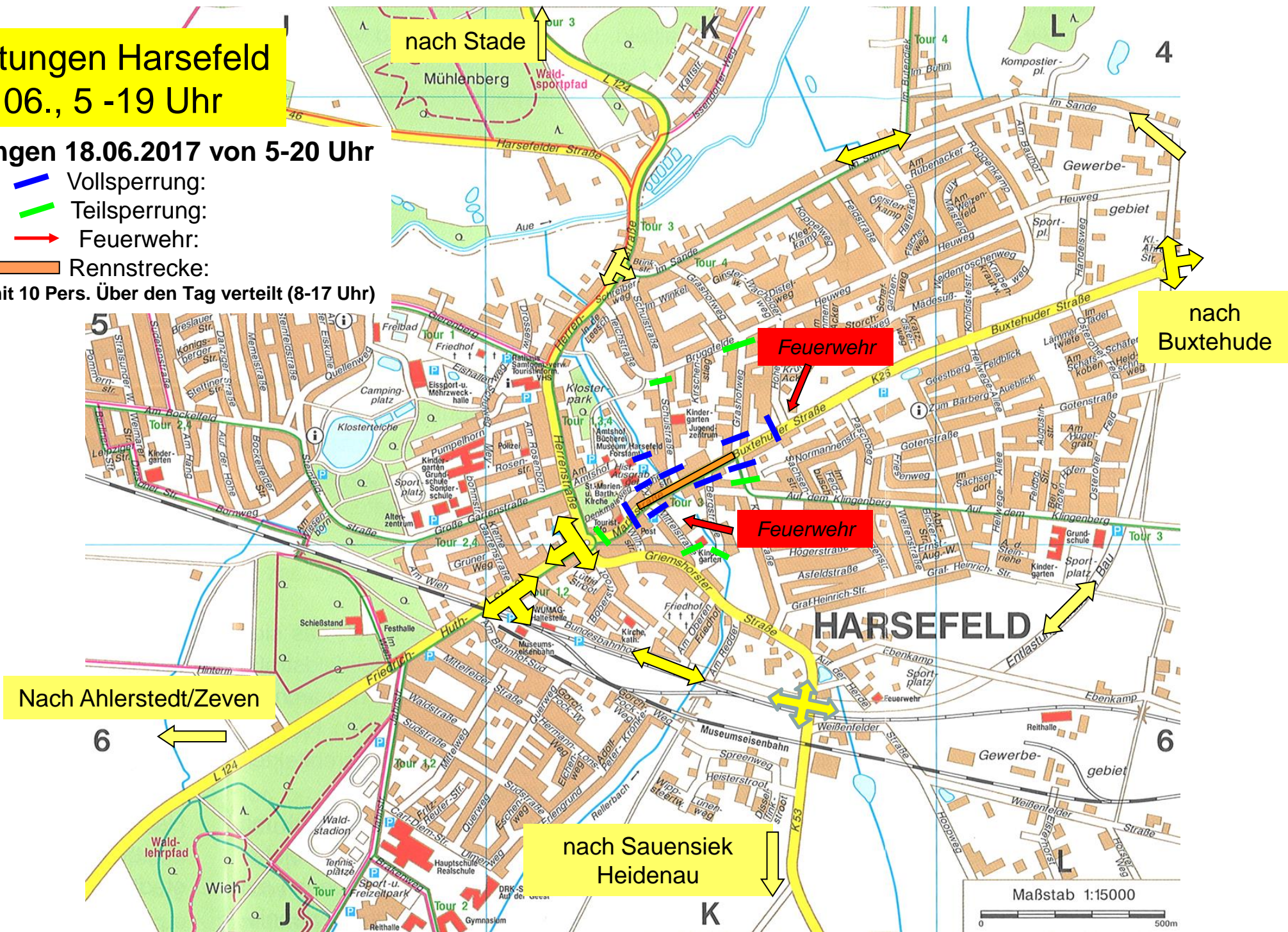
nach Sauensiek
Heidenau

Umleitungen Harsefeld 18.06., 5 - 19 Uhr

Sperrungen 18.06.2017 von 5-20 Uhr

- ▬ Vollsperrung:
- ▬ Teilspernung:
- ➔ Feuerwehr:
- Rennstrecke:

2 Wagen mit 10 Pers. Über den Tag verteilt (8-17 Uhr)



Umleitungen Seifenkistenrennen 18.6.2017

In Richtung Stade

Von Buxtehude kommend: von Buxtehuder Straße vorm Ortseingang rechts abbiegen Im Sande. Am Minikreisel rechts in Herrenstraße.

Von Griemshorst kommend: von Griemshorster Straße links abbiegen in die Umgehungsstraße. Dann rechts in die Friedrich-Huth-Str..

Von Ahlerstedt kommend: in Friedrich-Huth-Str. links abbiegen in Herrenstraße.

In Richtung Ahlerstedt

Von Stade kommend: Herrenstraße geradeaus, an Kreisel rechts in Friedrich-Huth-Str.

Von Buxtehude kommend: von Buxtehuder Straße links über die Umgehungsstraße in Friedrich-Huth-Str..

Von Griemshorst kommend: links über die Umgehungsstraße bis Friedrich-Huth-Str..

In Richtung Buxtehude

Von Stade kommend: am Minikreisel in Herrenstraße abbiegen in Im Sande.

Von Griemshorst kommend: Griemshorster Str. rechts abbiegen in die Umgehungsstraße, am Kreisel rechts in die Buxtehuder Straße.

Von Ahlerstedt kommend: von Friedrich-Huth-Straße rechts über die Umgehungsstraße.

In Richtung Griemshorst

Von Stade kommend: Herrenstraße, am Kreisel rechts in die Friedrich-Huth-Str., dann links in die Umgehungsstraße.

Von Buxtehude kommend: von Buxtehuder Straße vorm Ortseingang im Kreisel links in Umgehungsstraße.

Von Ahlerstedt kommend: Friedrich-Huth-Str. rechts abbiegen in die Umgehungsstraße.

Seifenkistenrennen

Rennstrecke:

Buxtehuder Straße Höhe Klosterstraße, Marktstraße bis runter zur Mittelstraße.

Vollsperrungen

Buxtehuder Straße beginnend ab Hohenfelde – Zufahrt Hohenfelde ist frei!
Grashofweg, Klosterstraße, Bergstraße, REWE Parkplatz, Mittelstraße ab Höft,
Kirchenstraße/Ecke Marktstraße, Marktstraße ab First Reisebüro – Zufahrt zur Kirche ist frei.
Schulstraße jeweils direkt an den Einmündungen zur Buxtehuder Straße.

Teilsperungen

Marktstraße/Kreisel Herrenstraße
Grashofweg/Ecke Brüggfelde, Schulstraße/Ecke Brüggfelde, Klosterstraße/Ecke Klingenberg, Bergstraße/Ecke Klingenberg, Mittelstraße/Griemshorster Straße, Bergstraße/Griemshorster Straße, Kirchenstraße frei bis Parkplatz Klosterpark!

Umleitungsschilder:

- Buxtehuder Straße/Im Sande ⇨ alle Richtungen
- Kreisel Im Sande:
 - von Im Sande kommend: ⇨Zeven, ⇨Stade
 - von Stade kommend: ⇨Buxtehude, ⇨Zeven/Sauensiek
- Griemshorster Straße vor Umgehungsstraße: ⇨Buxtehude, ⇨Zeven/Stade
- Friedrich-Huth-Straße kurz vor Umgehungsstraße: ⇨Buxtehude

Feuerwehrfahrzeug

In der Buxtehuder Straße Höhe Hohenfelde, damit keine Autos in die Buxtehuder oder Marktstraße fahren können!
Benötigt werden von 8 bis ca. 17 Uhr für jedes Fahrzeug ca. 5 Personen.